

13-Lug-2005 09:34
Protocollo n. FR5108898/2005

Scala originale: 1:2000
Dimensione cornice: 780 x 552 metri

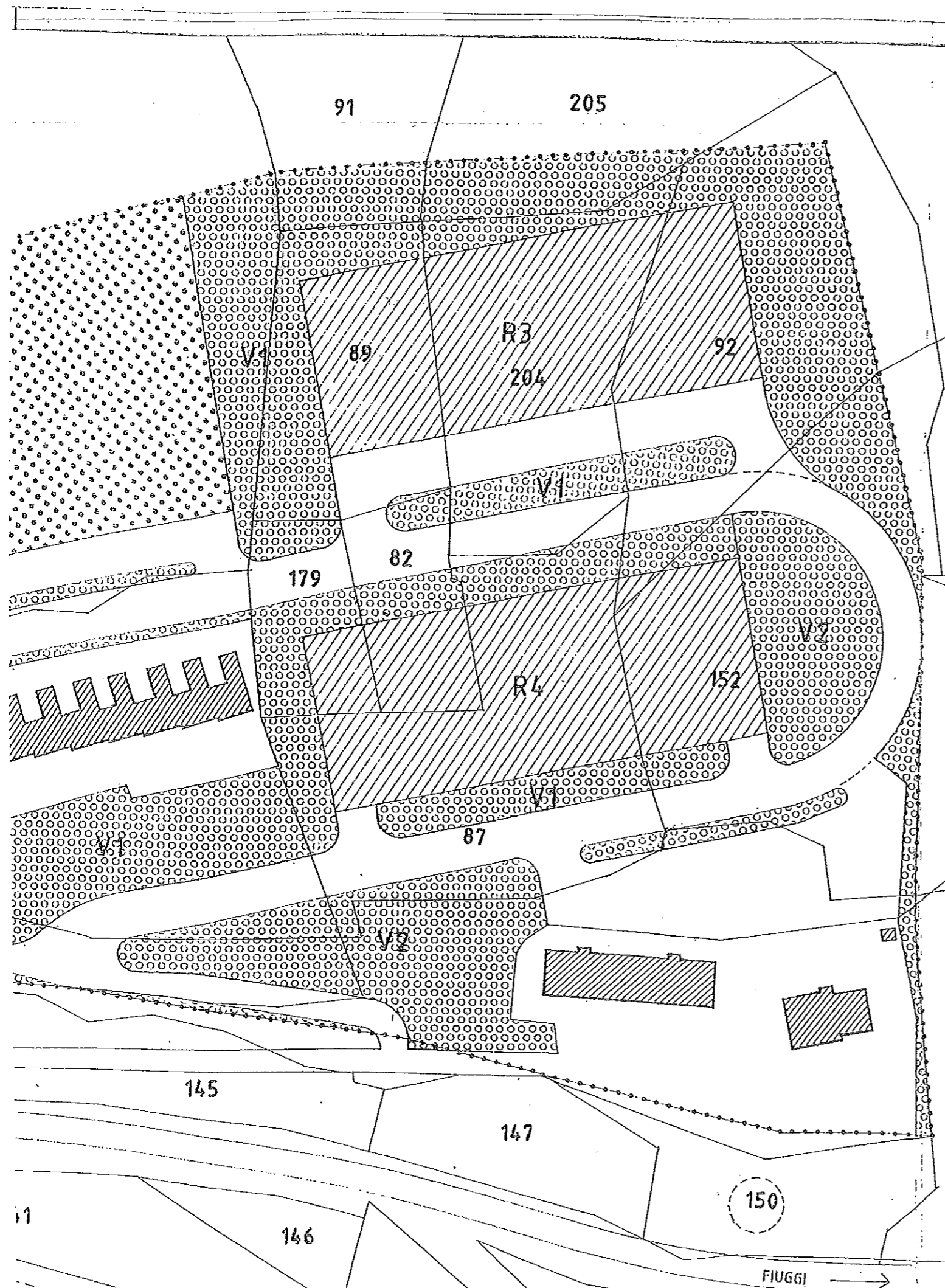
IL RESPONSABILE DEL SERVIZIO
Geom. *Alessandro Cori*


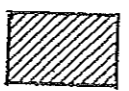


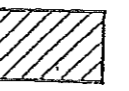
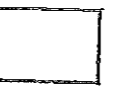
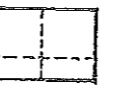





Comune: ACUTO
Foglio: 7

E=60700

Particella: 370





-  LIMITE AREA DI INTERVENTO
-  EDIFICI ESISTENTI INTERNI ALL'AREA DI INTERVENTO
-  VIABILITA' PARCHEGGI E SPAZI URBANIZZATI E DESTINATI A VERDE PUBBLICO ESISTENTI
-  VIABILITA' VEICOLARE E PARCHEGGI PUBBLICI
-  COMPARTI RESIDENZIALI DI PROGETTO
- 
-  LIMITE UNITA' RESIDENZIALI
- 
-  AREA DI PARCHEGGIO PUBBLICA
-  ATTREZZATURE DI INTERESSE COMUNE
-  VERDE PUBBLICO
-  VERDE PUBBLICO ATTREZZATO

IL RESPONSABILE DEL SERVIZIO
 Geom. Alessandro Cori

FIUGGI →

